


E

OBJEDNÁVATEL: Banskobystrický samosprávny kraj Banská bystrica Námestie SNP č. 23 974 01 Banská Bystrica	 BANSKOBYSSTRICKÝ SAMOSPRÁVNÝ KRAJ
------------------------------------------------------------------------------------------------------------------------------------	-----------------------------------------------------------------------------------------------------------------------------------

 inžinierske stavby Slovenská 86, 080 01 Prešov tel.: 051/74 636 95, 74 636 99	ZODP.PROJEKTANT: ING.M.DÚBRAVSKÝ	HL. PROJEKTANT: ING.M.DÚBRAVSKÝ
	VYPRACOVAL: ING.R.HRUBÝ	KONTROLOVAL: ING.J.ANTOL
OBJEDNÁVATEL: Banskobystrický samosprávny kraj		
OKRES: ŽARNOVICA		KRAJ: BANSKOBYSSTRICKÝ
KAT.ÚZEMIE: PÍLA, HORNÉ HÁMRE, ŽARNOVICKÁ HUTA, ŽARNOVICA		DÁTUM: 06/2020
STAVBA: Rekonštrukcia cesty a mostov II/512 hr. Trenčianskeho kraja - Veľké Pole - križ. II/428 Žarnovica II.etapa		STUPEŇ: DSP,DRS
		Č.ZÁKAZKY: 3014/2019
ČASŤ: E. DOKLADY		MIERKA:
		Č. PRÍLOHY: Č. SÚPRAVY:



spol. s r.o.

inžinierske stavby

Slovenská 86, 080 01 PREŠOV

IČO: 17085501, DIČ: 2020518027, IČ pre DPH: SK 2020518027

OR OS Prešov, Oddiel: Sro, Vložka č.: 262/P zo dňa 13. 12. 1991

☎: 051/74 636 95, fax: 051/74 636 99

e-mail: ispo@ispo.sk

UPC BROADBAND SLOVAKIA, s.r.o.

Doslo
dňa: 23-12-2019

Por. č.: 14650

Vaša značka: _____ Podpis: _____

UPC BROADBAND SLOVAKIA

s.r.o.

Ševčenkova 36

851 01 Bratislava

Vaša značka: _____
Naša značka: 2193-2185/2019-3014-GEO-KViVybavuje:
Ing. Vitališ, kl.53
vitalis@ispo.skPrešov dňa:
19. 12. 2019

Vec:

Žiadosť o vyjadrenie k IS

Stavba: „Rekonštrukcia cesty a mostov II/512 hr. Trenčianskeho kraja – Veľké Pole – križ. II/428 Žarnovica“, č. zák. 3014/2019

ISPO spol. s r.o., inžinierske stavby Prešov, spracovateľ dokumentácie stavebného zámeru (DSZ) a dokumentácie na stavebné povolenie s náležitosťami dokumentácie na realizáciu stavby (DSP s DRS), pre predmetnú stavbu, obraciame sa na Vás so žiadosťou o Vaše vyjadrenie a orientačné zakreslenie Vašich podzemných a nadzemných vedení, nachádzajúcich sa v záujmovom území stavby. Ak by to bolo možné, prosíme o poskytnutie podzemných a nadzemných vedení v digitálnej forme.

Pri podzemných vedeniach (voda, kanál, plyn) Vás žiadame o uvedenie dimenzie, materiálu a hĺbky uloženia potrubia.

Pri elektrických a oznamovacích vedeniach Vás žiadame o uvedenie označenia vedenia, materiálu a prierezu vodičov jednotlivých vedení.

U podzemných vedení Vás žiadame aj o informácie o umiestnení jednotlivých chráničiek, vrátane ich dimenzií a materiálov.

Ak uvedené územie nepatrí do Vašej správy, prosíme Vás o uvedenie príslušného správcu pre toto územie.

V prípade akýchkoľvek nejasností kontaktujte pracovníka našej spoločnosti: Ing. Karol Vitališ (tel. 051/7463653, e-mail: vitalis@ispo.sk).

Prosíme Vás o skoré vybavenie našej žiadosti.

Ďakujeme a ostávame s pozdravom.

ISPO spol. s r.o. [1]
inžinierske stavby
Slovenská 86, 080 01 PREŠOV
IČO 17 085 501 DIČ 2020518027
IČ DPH SK 2020518027

Ing. Michal Dúbravský
konateľ spoločnosti

Príloha:

1 x prehľadná situácia s vyznačením záujmového územia

1 x situácia č. 1 – 11 M 1:2000 s vyznačením záujmového územia

Z-01-36/0

str. 1 z 1

upc broadband slovakia s.r.o.

Ševčenkova 36, P.O. Box 216, 850 00 Bratislava 5

tel.: +421 (0)2 594 22 700, fax: +421 (0)2 594 22 709

e-mail: post@upc.sk, http://www.upc.sk



ISPO spol. s r.o., inžinierske stavby	
Podacie číslo:	Číslo spisu:
10 -01- 2020	
Prílohy/istoty:	Vybavuje:
2193	1185/2019-3074
	KV

ISPO spol.s.r.o. inžinierske stavby

Slovenská 86

080 01 Prešov

Naše číslo	Vaše číslo	Vybavuje	V Bratislave
		Ing.Svetlana Oravcová +421 905 983 379	8.1.2020

Vec: Žiadosť o vyjadrenie k IS

Stavba: Rekonštrukcia cesty a mostov II/512 hr.Trenčianskeho kraja-Veľké Pole-križ.II/428 Žarnovica

Na dotknutom mieste hore uvedenej stavby sa siete firmy UPC Broadband Slovakia s.r.o. nenachádzajú. Voči vydaniu územného a stavebného povolenia nemáme námietky.

Toto vyjadrenie platí jeden rok.

Poznamenávame, že v prípade našej siete sa podľa zákona č.351/2011 jedná o verejnú telekomunikačnú stavbu, zaradenú do elektronickej komunikačnej siete.

S pozdravom

Ing.Svetlana Oravcová
technické oddelenie



UPC BROADBAND SLOVAKIA, s.r.o.
Ševčenkova 36, 851 01 Bratislava
IČO: 35 971 967
IČ DPH: SK2022117405

Obchodné sídlo spoločnosti:

UPC BROADBAND SLOVAKIA, s.r.o., Ševčenkova 36, 851 01 Bratislava

IČO: 35 971 967

Registrácia: Obchodný register Okresného súdu Bratislava I., oddiel: Sro, vložka č. 38877/B

ISPO spol. s r.o., inžinierske stavby	
Podacie číslo:	Číslo spisu:
13 -01- 2020	
Prílohy/listy:	Vybavuje:
2190	2185/2019-3014
	KL

ISPO, spol. s r. o., inžinierske stavby
 Slovenská 86
 080 01 Prešov
 Slovenská republika

Váš list číslo/zo dňa

2190-2185/2019-3014
 -GEO-KVi/30.12.2019

Naše číslo

SITB-OT4-2020/000339-018

Vybavuje/linka

Mgr. Tomáš Molnár/57733

Bratislava

09. 01. 2020

Vec

Rekonštrukcia cesty a mostov II/512 hr. Trenčianskeho kraja - Veľké Pole - križ. II/428 Žarnovica - Vyjadrenie

V záujmovom území pre realizáciu budúcej stavby „Rekonštrukcia cesty a mostov II/512 hr. Trenčianskeho kraja - Veľké Pole - križ. II/428 Žarnovica“, lokalita Veľké Pole, Žarnovica, na pozemkoch s parcelnými číslami uvedenými v dokumentácii nemá MV SR žiadne vlastné telekomunikačné siete.

Správca telekomunikačnej siete MV SR nemá k predloženej dokumentácii žiadne ďalšie výhrady, požiadavky, pripomienky ani pozmeňujúce návrhy.

V zmysle §140b ods. 2 zákona č.50/1976 Zb. o územnom plánovaní a stavebnom poriadku v znení neskorších predpisov ako dotknutý orgán vydávam toto záväzné stanovisko.

K žiadosti o stanovisko MV SR postačuje prikladať jednoduchú situačnú mapu dotknutej oblasti s vyznačenými ulicami. Nie je potrebné prikladať celé projektové dokumentácie.

Ing. Miroslav Durdík
 riaditeľ

Informatívna poznámka - tento dokument bol vytvorený elektronicky



spol. s r.o.

inžinierske stavby

Slovenská 86, 080 01 PREŠOV

IČO: 17085501, DIČ: 2020518027, IČ pre DPH: SK 2020518027

OR OS Prešov, Oddiel: Sro, Vložka č.: 262/P zo dňa 13. 12. 1991

☎: 051/74 636 95, fax: 051/74 636 99

e-mail: ispo@ispo.sk

O2 Slovakia, s.r.o. [2]
 V záujmovom území sa nenachádzajú siete, objekty
 alebo zariadenia v správe O2 Slovakia, s.r.o.
 K predloženej projektovej dokumentácii
 nemáme pripomienky
 S vydaním ÚR - SP súhlasíme.
 Toto vyjadrenie má platnosť 1 rok od jeho vydania.
 Dňa: 08-01-2020

Telefónica O2 Slovakia, s.r.o.
 Einsteinova 24
 851 01 Bratislava

Vaša značka: Naša značka:
 2187-2185/2019-3014-GEO-KVi

Vybavuje:
 Ing. Vitališ, kl.53
 vitalis@ispo.sk

Prešov dňa:
 19. 12. 2019

Vec:

Žiadosť o vyjadrenie k IS

Stavba: „Rekonštrukcia cesty a mostov II/512 hr. Trenčianskeho kraja – Veľké Pole – križ. II/428
 Žarnovica“, č. zák. 3014/2019

ISPO spol. s r.o., inžinierske stavby Prešov, spracovateľ dokumentácie stavebného zámeru (DSZ) a dokumentácie na stavebné povolenie s náležitosťami dokumentácie na realizáciu stavby (DSP s DRS), pre predmetnú stavbu, obraciame sa na Vás so žiadosťou o Vaše vyjadrenie a orientačné zakreslenie Vašich podzemných a nadzemných vedení, nachádzajúcich sa v záujmovom území stavby. Ak by to bolo možné, prosíme o poskytnutie podzemných a nadzemných vedení v digitálnej forme.

Pri podzemných vedeniach (voda, kanál, plyn) Vás žiadame o uvedenie dimenzie, materiálu a hĺbky uloženia potrubia.

Pri elektrických a oznamovacích vedeniach Vás žiadame o uvedenie označenia vedenia, materiálu a prierezu vodičov jednotlivých vedení.

U podzemných vedení Vás žiadame aj o informácie o umiestnení jednotlivých chráničiek, vrátane ich dimenzií a materiálov.

Ak uvedené územie nepatrí do Vašej správy, prosíme Vás o uvedenie príslušného správcu pre toto územie.

V prípade akýchkoľvek nejasností kontaktujte pracovníka našej spoločnosti: Ing. Karol Vitališ (tel. 051/7463653, e-mail: vitalis@ispo.sk).

Prosíme Vás o skoré vybavenie našej žiadosti.

Ďakujeme a ostávame s pozdravom.

ISPO spol. s r.o., inžinierske stavby	
Podacie číslo: 13-01-2020	Číslo spisu: 2187
Prílohy/listy: 2185/2019-3014	Vybavuje: KV

Príloha:

- 1 x prehľadná situácia s vyznačením záujmového územia
- 1 x situácia č. 1 – 11 M 1:2000 s vyznačením záujmového územia

Z-01-36/0

ISPO spol. s r.o. LL
 inžinierske stavby
 Slovenská 86, 080 01 PREŠOV
 IČO 17085501 DIČ 2020518027
 IČ DPH SK 2020518027

Ing. Michal Dúbravský
 konateľ spoločnosti

str. 1 z 1

MINISTERSTVO OBRANY SLOVENSKEJ REPUBLIKY

Agentúra správy majetku
Detašované pracovisko Stred
ČSA 7, 974 01 Banská Bystrica

ISPO spol. s r. o. inžinierske stavby	
Podacie číslo: 17 -01- 2020	Číslo spr. 2185
Prílohy/listy: 2185/2019-3014	Vybavuje: KV

Bratislava, 14. január 2020

ISPO spol. s r. o.
inžinierske stavby
Slovenská 86
080 01 Prešov

Váš list číslo / zo dňa Naše číslo Vybavuje
2085-2185/2019-3014-GEO-KVi / 16.12.2019 ASMdpS – 1 – 2 / 2020 Ing. Mecková / 0960 412316

Vec: „Rekonštrukcia cesty a mostov II/512 hr. Trenčianskeho kraja – Veľké Pole -
- križ. II/428 Žarnovica“

Agentúra správy majetku, Detašované pracovisko Stred, Banská Bystrica, ako oprávnená odborná zložka Ministerstva obrany SR vydať stanovisko v predmetnej veci, po komplexnom zhodnotení v zmysle zákona č. 319/2002 Z. z. o obrane Slovenskej republiky v znení neskorších zmien a doplnkov a zákona č. 50/1976 Zb. o územnom plánovaní a stavebnom poriadku (stavebný zákon) v znení neskorších zmien a doplnkov

s ú h l a s í

s vyššie uvedenou stavbou podľa predloženej situácie – s podmienkami:

- zo záujmových dôvodov OS SR pri realizácii stavby zabezpečiť prejazdnosť (obslužnosť) komunikácie II/512 o minimálnej šírke jedného jazdného pruhu 3,5 m, alebo zabezpečením obchádzkovej trasy v zasiahnutom úseku tejto komunikácie,
- v prípade dopravných obmedzení na komunikáciách zasiahnutých záberom stavby postupovať v zmysle § 7 a § 24 ods. e) zákona č. 135/1961 Zb. a § 10 ods. 6 písm. b) vyhlášky FMD č. 35/1984 Zb. v platnom znení,
- začiatok a koniec dopravných obmedzení pri plánovaných stavebných prácach oznámiť na Národné centrum vojenskej dopravy OS SR Bratislava, Kutuzovova 8, 832 47 Bratislava, e-mail: dicvd@mil.sk.

V danej lokalite sa nenachádzajú inžinierske siete vojenskej správy.

Toto stanovisko platí pre všetky ďalšie stupne projektu a pre všetky ďalšie konania v riešenom území. Na základe neho je možné vydať územné rozhodnutie, stavebné povolenie, ako aj rozhodnutia špeciálnych stavebných úradov.

Projektant (investor) je povinný doručiť toto stanovisko v odpise všetkým ďalším orgánom, organizáciám, ktoré budú na akcii zainteresované.

Ak stavba nebude začatá do dvoch rokov od jej povolenia stavebným úradom, resp. dôjde k zmene projektovej dokumentácie stavby, je potrebné požiadať o nové záväzné stanovisko.

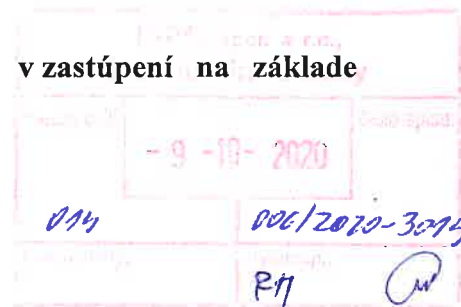

Ing. Ivan ZACHAR
riaditeľ

Prílohy: PD



Obecný úrad Píla , Píla č.27, 966 81 Žarnovica

BBSK, Námestie SNP č. 23, 974 01 Banská Bystrica v zastúpení na základe
splnomocnenstva spoločnosťou:
ISPO spol. s.r.o.,
Inžinierske stavby
Slovenská 86
080 01 Prešov



Vaša značka/dátum
014-006/2020-3014-PD-RHr

Naša značka
2020/165 - 1

Vybavuje
Eugen Čižmárik

Dátum
06.10.2020

**Vec: Ohlásenie drobnej stavby k „Rekonštrukcia cesty a mostov II/512 hr
Trenčianskeho kraja – Veľké Pole – križ.II/428 Žarnovica, II.etapa**

Obec Píla, ako príslušný správny orgán podľa § 13 ods. 5 a § 27 ods. 1/ zákona SNR č. 369/1990 Zb. o obecnom zriadení, v znení neskorších predpisov a podľa § 57 zákona č. 50/1976 Zb. /stavebný zákon/ v znení neskorších predpisov, oznamuje

Stavebníkovi: BBSK, Nám. SNP č. 23, 974 01 Banská Bystrica, v zastúpení ISPO spol. s.r.o., inžinierske stavby, Slovenská 86, 080 01 Prešov, že proti uskutočneniu drobnej stavby „ 102-10 Nástupištia AZ v k.ú. Píla a 102-20 Osvetlenie priechodu pre chodcov v k.ú. Píla“ na E KN parcele č.76 vedenej na LV č. 726 v k.ú. Píla okres Žarnovica podľa priloženej dokumentácie

n e m á n á m i e t k y.

Podľa § 57 ods. 5 stavebného zákona stavebný úrad upozorňuje stavebníka, že oznámenie stavebného úradu nenahrádza rozhodnutia, stanoviská, vyjadrenia, súhlasy alebo iné opatrenia dotknutých orgánov štátnej správy požadované podľa osobitných predpisov a stavebník je povinný dodržať pri uskutočňovaní a užívaní stavby príslušné slovenské technické normy, zákon o odpadoch č.79/2015 Z.z. a VZN obce Píla č.7/2015 o spôsobe nakladania s odpadmi a drobnými stavebnými odpadmi.

Prílohy:

1. PD 102-10 Nástupištia AZ v k.ú. Píla 2x
2. PD 102-20 Osvetlenie priechodu pre chodcov k.ú. Píla 2x



Eugen Čižmárik
starosta obce

Telefón
+421 45 672 63 12

VÚB Žarnovica
IBAN: SK30 0200 0000 0000 1382 1422

SWIFT:
SUBASKBX

IČO
00648051

E-mail:
oupila@stonline.sk

Obecný úrad Píla , Píla č.27, 966 81 Žarnovica


ISPO spol. s.r.o.,
Inžinierske stavby
Slovenská 86
080 01 Prešov

Vaša značka/dátum
013-006/2020-3014-PD-RHr

Naša značka
2020/164 - 1

Vybavuje
Eugen Čižmárik

Dátum
06.10.2020



Vec

Žiadosť o vyjadrenie k stavbe „Rekonštrukcia cesty a mostov II/512 hr. Trenčianskeho kraja – Veľké Pole – križ. II/428 Žarnovica, II.etapa -odpoveď“

Obec Píla v zastúpení Eugen Čižmárik, starosta obce, **n e m á n á m i e t k y** a súhlasí s uskutočnením stavby: „Rekonštrukcia cesty a mostov II/512 hr. Trenčianskeho kraja – Veľké Pole – križ. II/428 Žarnovica, II.etapa, pre katastrálne územie Píla, podľa zaslanej prílohy časť PD pre DSP.



.....
Eugen Čižmárik
starosta obce



ISPO spol. s r.o., inžinierske stavby	
Podacie číslo	Číslo spisu:
29-10-2020	
078	006/2020-3014-PS-24
Prílohy/ústy:	Vybavuje:
	CH

• ISPO spol. s r.o., inžinierske stavby
Slovenská 86
080 01 Prešov
Slovenská republika
•

Váš list číslo/zo dňa

Naše číslo

Vybavuje/linka

Žiar nad Hronom

OU-ZH-OCDPK-2020/012427-001 Ing. Slavomíra Kršiaková

27. 10. 2020

Vec

Žiadosť o stanovisko k projektovej dokumentácii – Rekonštrukcia cesty a mostov II/512 hr. Trenčianskeho kraja – Veľké Pole – križ. II/428 Žarnovica – II. etapa – stanovisko

Okresný úrad Žiar nad Hronom, odbor cestnej dopravy a pozemných komunikácií ako príslušný orgán štátnej správy podľa ustanovení § 2 ods. 3 a § 4 ods. 1 zákona č. 180/2013 Z. z. o organizácii miestnej štátnej správy a o zmene a doplnení niektorých zákonov v znení neskorších predpisov, ako príslušný cestný správny orgán podľa § 3 ods. 1 písm. c) a § 3 ods. 5 písm. a) cestného zákona č. 135/1961 Zb. o pozemných komunikáciách (cestný zákon) v znení neskorších predpisov pre cesty II. a III. triedy a ako príslušný dotknutý orgán verejnej správy v zmysle § 126 ods. 1 a následne § 140a ods. 1 písm. a) a § 140b zákona č. 50/1976 Zb. o územnom plánovaní a stavebnom poriadku (stavebný zákon) v znení neskorších predpisov Vám k Vašej žiadosti o stanovisko k k projektovej dokumentácii – Rekonštrukcia cesty a mostov II/512 hr. Trenčianskeho kraja – Veľké Pole – križ. II/428 Žarnovica – II. etapa“ doručenej na tunajší správny orgán dňa 14.10.2020 vydáva nasledovné stanovisko:

Okresný úrad Žiar nad Hronom, odbor cestnej dopravy a pozemných komunikácií s predloženou projektovou dokumentáciou súhlasí za predpokladu dodržania nasledovných podmienok:

1. V plnej miere dodržať ustanovenia zákona č. 135/1961 Zb. o pozemných komunikáciách (cestný zákon) v znení neskorších predpisov a vyhlášky č. 35/1984 Zb., ktorou sa vykonáva zákon o pozemných komunikáciách (cestný zákon) v znení neskorších predpisov.

2. Tunajší cestný správny orgán je povoľujúcim orgánom navrhovanej realizácie prác vybraných stavebných objektov v zmysle § 3 ods. 5 písm. a) cestného zákona č. 135/1961 Zb. o pozemných komunikáciách (cestný zákon) v znení neskorších predpisov.

3. Okresný úrad Žiar nad Hronom, odbor cestnej dopravy a pozemných komunikácií na základe osobitných žiadostí stavebníka minimálne 30 dní pred začatím prác na predmetnej stavbe a po predchádzajúcich súhlasoch Banskobystrickej regionálnej správy ciest, a.s., Okresného dopravného inšpektorátu Okresného riaditeľstva Policajného zboru v Žiari nad Hronom s priloženou schválenou projektovou dokumentáciou dočasného dopravného značenia, súhlasného stanoviska vlastníkov pozemkov pod cestou II/512 vydá:

- oznámenie k ohláseniu stavebných úprav pre vybrané stavebné objekty
- povolenie na zvláštne užívanie cesty


- povolenie čiastočnej uzávierky cesty
- určenie dočasného dopravného značenia na ceste
- povolenie výnimky zo zákazu činnosti v cestnom ochrannom pásme

V uvedených povoleniach budú zohľadnené podmienky správcu cesty, okresného dopravného inšpektorátu a vlastníkov pozemkov pod cestou II/512. Určenie dočasného dopravného značenia má podmienku priloženia dokumentácie dočasného dopravného značenia, odsúhlasenej Okresným dopravným inšpektorátom Okresného riaditeľstva Policajného zboru v Žiari nad Hronom a správcu cesty.

4. Cestný správny orgán si vyhradzuje právo určené podmienky kedykoľvek doplniť alebo zmeniť, ak si to vyžiada všeobecný záujem.

Ing. Slavomíra Kršiaková
poverená vykonávaním funkcie vedúceho odboru

Informatívna poznámka - tento dokument bol vytvorený elektronicky



Mesto Žarnovica

Mestský úrad, Námestie SNP č. 33, 966 81 Žarnovica

ISPO spol. s r.o., inžinierske stavby	
Podacie číslo: - 2 - 11 - 2020	Číslo spisu: 006/2020-3014-PD-RHr
028	R#

ISPO spol. s r. o.,
inžinierske stavby
Slovenská 86
080 01 Prešov

Váš list číslo/zo dňa

028-006/2020-3014-PD-RHr
21.10.2020, doruč. 26.10.2020

Naše číslo

4579/2020/SMM

Vybavuje/linka

Pittnerová / 045/6830018

Žarnovica

28.10.2020

Vec:

Odpoveď na žiadosť

Mesto Žarnovica ste ako splnomocnený zástupca stavebníka – Banskobystrického samosprávneho kraja, Nám. SNP 23, 974 01 Banská Bystrica, IČO: 37 828 100, požiadali o súhlas s realizáciou stavebných objektov stavby: „Rekonštrukcia cesty a mostov II/512 hr. Trenčianskeho kraja – Veľké Pole – križ. II/428 Žarnovica, II. etapa“ na pozemkoch vo vlastníctve Mesta Žarnovica a o súhlas s napojením na verejné osvetlenie.

Mesto Žarnovica, zastúpené Kamilom Dankom, primátorom mesta – štatutárnym orgánom mesta podľa § 13 ods. 5 zákona č. 369/1990 Zb. o obecnom zriadení v znení neskorších predpisov, ako vlastníť pozemkov nachádzajúcich sa v meste Žarnovica, okres Žarnovica, kraj Banskobystrický, ktoré sú zapísané v katastri nehnuteľností:

- a) pre katastrálne územie Žarnovická Huta v liste vlastníctva č. 1513:
 - v registri „C“ parciel evidovaných na katastrálnej mape ako parcela č. 43/1, druh pozemku: ostatná plocha, o výmere 1 139 m²,
 - v registri „E“ parciel evidovaných na mape určeného operátu ako parcela č. 97/103, druh pozemku: ostatná plocha, o výmere 7 639 m²,
- b) pre katastrálne územie Žarnovica v liste vlastníctva č. 1788:
 - v registri „C“ parciel evidovaných na katastrálnej mape ako:
 - parcela č. 2430/8, druh pozemku: zastavaná plocha a nádvorie, o výmere 1 290 m²,
 - parcela č. 2430/15, druh pozemku: zastavaná plocha a nádvorie, o výmere 979 m²,
 - parcela č. 2431/8, druh pozemku: zastavaná plocha a nádvorie, o výmere 99 m²,
 - parcela č. 2431/9, druh pozemku: zastavaná plocha a nádvorie, o výmere 487 m²,
 - v registri „E“ parciel evidovaných na mape určeného operátu ako:
 - parcela č. 928/1, druh pozemku: zastavaná plocha a nádvorie, o výmere 3 515 m²
 - parcela č. 928/8, druh pozemku: zastavaná plocha a nádvorie, o výmere 5 537 m²
 - parcela č. 928/9, druh pozemku: zastavaná plocha a nádvorie, o výmere 10 333 m²
 - parcela č. 929/3, druh pozemku: ostatná plocha, o výmere 524 m²,

Tel. : 045 683 00 11

Fax : 045 681 21 52

e-mail: mestsky.urad@zarnovica.eu

www.zarnovica.sk

Bankové spojenie: VÚB, a.s.

číslo účtu / IBAN: SK72 0200 0000 0000 1482 4422

IČO : 00321117

DIČ: 202111543


súhlasí v rámci stavby: „Rekonštrukcia cesty a mostov II/512 hr. Trenčianskeho kraja – Veľké Pole – križ. II/428 Žarnovica, II. etapa“ s realizáciou stavebných objektov:

- 102-12 Nástupištia AZ v k. ú. Žarnovická Huta
- 102-22 Osvetlenie priechodov pre chodcov k. ú. Žarnovická Huta
na pozemkoch C KN parcela č. 43/1 a E KN 97/103 v k. ú. Žarnovická Huta (LV 1513),
- 102-13 Nástupištia AZ v k. ú. Žarnovica
- 102-23 Osvetlenie priechodov pre chodcov k. ú. Žarnovica
na pozemkoch C KN parcela č. 2430/8, 2430/15, 2431/8, 2431/9 a E KN parcela č. 928/1, 928/8, 928/9, 929/3 v k. ú. Žarnovica (LV č. 1788)

a s napojením na jestvujúce verejné osvetlenie podľa projektovej dokumentácie stavby, ktorá bude odsúhlasená v konaní podľa zákona č. 50/1976 Zb. o územnom plánovaní a stavebnom poriadku (stavebný zákon) v znení neskorších predpisov. Nástupištia autobusových zastávok sa budú realizovať v mieste jestvujúcich nástupíšť a zvýšia štandard jestvujúceho stavu. Osvetlenie priechodov pre chodcov vyplýva z platných právnych predpisov a prispeje k bezpečnosti chodcov.

S pozdravom

MESTO ŽARNOVICA
MESTSKÝ ÚRAD
Námestie SNP 33
966 81 ŽARNOVICA

1


Kamil Danko
primátor mesta



ISPO spol. s r.o.
Inžinierske stavby
Slovenská 86
080 01 Prešov

Váš list číslo/ zo dňa	Naše číslo	Vybavuje/ linka	Ladomerská Vieska
	BBRSC/05978/2020	Kamody/ 0456783126	03.11.2020.
	<i>BBRSC/06238/2020</i>	Hric/ 0456783125	

Vec: Žiadosť o vyjadrenie k PD „ Rekonštrukcia cesty a mostov II/512 hr. Trenčianskeho kraja – Veľké Pole – križ. II/428 Žarnovica, II. etapa“, č. zák. 3014/2019
- vyjadrenie.

Na Banskobystrickú regionálnu správu ciest, a.s., bola doručená žiadosť o vyjadrenie sa k PD „**Rekonštrukcia cesty a mostov II/512 hr. Trenčianskeho kraja – Veľké Pole – križ. II/428 Žarnovica, II. etapa**“ k navrhovanému technickému riešeniu stavby od zhotoviteľa ISPO, spol. s r.o. Inžinierske stavby Slovenská 86, 080 01 Prešov, zodpovedný projektant Ing. M. Dúbravský.

Stavba rieši rekonštrukciu a modernizáciu cesty II/512, ktorá zahŕňa:

- Výmenu resp. zosilnenie krytu vozovky v stanovenom rozsahu alebo realizácia novej konštrukcie vozovky. V osi cesty zrealizovať pružnú asfaltovú zálievku.
- Rekonštrukciu požadovaných 11 mostných objektov
- Rekonštrukciu požadovaných priepustov v počte 15ks. Priepusty pozdĺž cesty II/512 pri napojeniach komunikácií, vjazdov sa prečistia prípadne doplnia
- Rekonštrukciu požadovaných autobusových zastávok v celkovom počte 11ks
- Úprava resp. doplnenie priechodov pre peších v počte 13ks s ich nesvetlením. Bezbariérová úprava na priechodoch s vyznačením varovných a signálnych pásov
- Oprava nespevnených zemných krajníc do požadovaného sklonu, zhutnenie podkladu a dosypanie krajnice hr.100mm štrkodrvinou
- Úprava cestných priekop, prečistenie a prehĺbenie zemných priekop do požadovaného tvaru – reprofilácia, prečistenie spevnených priekop, doplnenie spevnenia priekop
- Doplnenie a výmena záchytných bezpečnostných zariadení – oceľové zvodidlo
- Doplnenie a výmena smerových stĺpikov.
- Obnova a doplnenie vodorovného dopravného značenia v retroreflexnej úprave – profilované, výmena a doplnenie zvislého dopravného značenia a dopravných gombíkov

Členenie stavby na stavebné objekty podľa predpokladaných vlastníkov/správcovej je nasledovné:

Banskobystrický samosprávny kraj/Banskobystrická regionálna správa ciest, a.s.

Objekty úprav cesty II/512 : 102-04, 102-05, 102-06, 102-07, 102-08, 102-09

Objekty mostov: 205-00, 206-00, 207-00, 208-00, 209-00, 210-00, 211-00, 212-00, 213-00, 214-00, 215-00

Obec Píla

Objekty nástupišť AZ: 102-10;

Objekty osvetlenie priechodov pre chodcov: 102-20;

Obec Horné Hámre

Objekty nástupišť AZ: 102-11;

Objekty osvetlenie priechodov pre chodcov: 102-21;

Mesto Žarnovica

Objekty nástupišť AZ: 102-12; 102-13

Objekty osvetlenie priechodov pre chodcov: 102-22; 102-23

Banskobystrická regionálna správa ciest, a.s., v zastúpení vlastníka ciest II. a III. triedy Banskobystrického samosprávneho kraja (ďalej len BBSK), ako správca ciest II. a III. triedy, zaujíma k predmetnej žiadosti toto stanovisko:

S PD „**Rekonštrukcia cesty a mostov II/512 hr. Trenčianskeho kraja – Veľké Pole – križ. II/428 Žarnovica, II. etapa**“, je možné súhlasiť za predpokladu dodržania uvedených podmienok:

Stanovisko k ceste a objektom na CK II/512 - II. etapa v ckm 20,390 - 22,445; 24,440 - 25143; 26,031 - 26,284; 27,428 - 28,177; 28,304 - 28,456; 29,189 - 31,887 :

1. V PD je potrebné upraviť stavebný objekt 102-20, 202-21, 202-22 a 102-23 Osvetlenie priechodov pre chodcov v k.ú. Píla, Horné Hámre, Žarnovická Huta a Žarnovica, kde sú káble navrhnuté vo vyfrézovanej drážke v komunikácii (rozмеры 12x60mm) s čím nesúhlasíme a navrhujeme križovanie komunikácie riadením pretlakom.
 - Štartovacia alebo cieľová jama bude vykopaná od okraja asfaltu cesty II/512 min. 1m, v hĺbke minimálne 1,2m a musia byť upresnené miestnou obhliadkou za účasti zodpovedného pracovníka BBRSC a.s., Kamody Jaroslav t.č. 0918543605.
 - Miesto križovania označiť podľa normy.
 - Pretlak bude od mostného objektu, priepustu minimálne 5m.
2. V prípade, že pri výstavbe nastane na pozemnej komunikácii porucha a vznikne nebezpečenstvo všeobecného ohrozenia stavebník túto skutočnosť bezodkladne oznámi cestnému správnomu orgánu a správcovi cesty.
3. V plnej miere dodržať ustanovenia zákona č. 135/1961 Zb. v znení neskorších predpisov o pozemných komunikáciách (cestný zákon) a vyhlášky č. 35/1984 Zb. ktorou sa vykonáva zákon o pozemných komunikáciách (cestný zákon) v znení neskorších predpisov.
4. Z majetkovoprávneho hľadiska je potrebné požiadať o vyjadrenie vlastníka ciest, mostov a cestných pozemkov – BBSK.

Stanovisko k mostným objektom – II. etapa:

Stavebné úpravy mostov pozostávajú zo zvýšenia zaťažiteľnosti podľa platných noriem a predpisov s priečnym usporiadaním na priebežnú kategóriu cesty. Zvýšenie únosnosti NK je navrhnuté realizáciou spriahajúcej železobetónovej dosky. Pohľadové plochy NK a spodnej stavby budú v poškodených miestach doplnené reprofilačným materiálom a zjednocujúcim náterom. Na hydroizolačné vrstvy spriahajúcej dosky budú kotvené odrazné rímasy s kotveným bezpečnostným zariadením s úrovňou zachytenia H2. Medzi zvýšenými obrubami budú uložené vozovkové asfaltové vrstvy. Vzhľadom na dodržanie parametrov kategórie cesty bude v niektorých prípadoch nutné rozšírenie nosnej konštrukcie a spodnej stavby. Z dôvodu ochrany spodnej stavby je navrhnutá úprava dna a svahov potoka pred a za mostom na dĺžke 5,0 m.

205-00 Most ev.č.512-08 staničenie – 20,649 km

Jestvujúca nosná konštrukcia pozostáva zo železobetónovej dosky hr.500mm. Jestvujúca NK je nepostačujúca a preto je nutné vyhotoviť novú ŽB dosku. Opony ostávajú zo svojho geometrického hľadiska nemenné. Mostný zvršok bude vybudovaný na novo s rozšírenými rímami, novým bezpečnostným zariadením a uložením nových asfaltových vrstiev.

206-00 Most ev.č.512-11 staničenie – 21,393 km sa zdemoluje a príslušný úsek sa zrekultivuje .

Dôvod na odstránenie resp. demoláciu mostného objektu vychádza z jeho účelu. Most bol vybudovaný na zabezpečenie prevádzky mlyna poháňaného vodou. Mlyn a jeho prítokové rameno už nie je v prevádzke a preto padá nutnosť resp. význam mostného objektu, aby zabezpečoval daný prítok. Jestvujúca komunikácia II/512 sa musí zachovať. Po odstránení mostných častí určených na demoláciu bude nutné opätovné sprejazdnenie úseku v plnom rozsahu. Mostný otvor bude zasýpaný a vyhotoví sa konštrukcia vozovky do požadovanej hrúbky. Mostný otvor na ľavej strane bude zabezpečený oporným múrom.

207-00 Most ev.č.512-12 staničenie – 21,437 km

Jestvujúca nosná konštrukcia pozostáva zo železobetónovej dosky hr. 400mm je nepostačujúca a preto je nutné vyhotoviť novú ŽB dosku. Opory ostávajú zo svojho geometrického hľadiska nemenné. Mostný zvršok bude vybudovaný na novo s rozšírenými rímsami, novým bezpečnostným zariadením a uložením nových asfaltových vrstiev.

208-00 Most ev.č.512-13 staničenie -21,735 km

Jestvujúca nosná konštrukcia pozostáva zo železobetónových nosníkov výšky 0,77m v počte 5ks. Dobetonovaním spriahajúcej dosky dôjde k zväčšeniu hrúbky mostovky. Jestvujúca NK je nepostačujúca a preto je nutné vyhotoviť novú spriahajúcu ŽB dosku. Opory ostávajú zo svojho geometrického hľadiska nemenné. Mostný zvršok bude vybudovaný na novo s rozšírenými rímsami, novým bezpečnostným zariadením a uložením nových asfaltových vrstiev.

209-00 Most ev.č.512-14 staničenie – 21,847 km

Nová nosná konštrukcia sa navrhuje ako železobetónová doska o hrúbke 280 mm. Opory ostávajú zo svojho geometrického hľadiska nemenné. Mostný zvršok bude vybudovaný na novo s rozšírenými rímsami, novým bezpečnostným zariadením a uložením nových asfaltových vrstiev.

210-00 Most ev.č. 512-15 staničenie – 22,201 km

Jestvujúca nosná konštrukcia pozostáva zo železobetónových nosníkov výšky 0,80 m v počte 5 ks. Dobetonovaním spriahajúcej dosky dôjde k zväčšeniu hrúbky mostovky. Jestvujúca NK je nepostačujúca a preto je nutné vyhotoviť novú ŽB dosku a zároveň vymeniť krajné trámy za únosnejšie s väčšou šírkou. Opory ostávajú zo svojho geometrického hľadiska nemenné. Mostný zvršok bude vybudovaný na novo s rozšírenými rímsami, novým bezpečnostným zariadením a uložením nových asfaltových vrstiev.

211-00 Most ev.č.512-17 staničenie – 26,637 km

Jestvujúca nosná konštrukcia pozostáva zo železobetónovej trámovej dosky. Jestvujúca NK je nepostačujúca a preto je nutné vyhotoviť novú nosnú konštrukciu. Navrhuje sa nová nosná konštrukcia pozostávajúca z katalógových mostných tyčových prefabrikátov z predpätého betónu, zodpovedajúcich kritériám stanovených pre tento konštrukčný prvok v zmysle aktuálne platných noriem a predpisov. Predpokladom je aj spriahajúca doska, ktorá bude kopírovať pozdĺžny a priečny sklon pri minimálnych rozdieloch s pôvodným vedením nivelety. Opory ostávajú zo svojho geometrického hľadiska nemenné. Výmena nosnej konštrukcie si vyžiada dobetónávku úložných blokov pod nosníkmi. Mostný zvršok bude vybudovaný na novo s rozšírenými rímsami, novým bezpečnostným zariadením a uložením nových asfaltových vrstiev.

212-00 Most ev.č.512-18 staničenie – 27,288 km

Jestvujúca nosná konštrukcia pozostáva zo železobetónovej dosky hr.300mm. Jestvujúca NK je nepostačujúca a preto je nutné vyhotoviť novú ŽB dosku hr.min.300mm. Opory ostávajú zo svojej pôdorysnej geometrie nemenné. Odbúra sa záverná stienka po úroveň úložného prahu a dobuduje sa nový úložný prah. Mostný zvršok bude vybudovaný na novo s rozšírenými rímsami, novým bezpečnostným zariadením a uložením nových asfaltových vrstiev.

213-00 Most ev.č.512-19 staničenie – 28,440 km

Jestvujúca nosná konštrukcia pozostáva zo železobetónovej dosky hrúbky cca300mm. Jestvujúca NK je nepostačujúca a preto je nutné vyhotoviť novú ŽB dosku. V rámci zmeny nosnej konštrukcie dôjde k dobetonovaniu opôr v mieste úložného prahu. Pôdorysné rozmery opôr ostávajú nemenné. Mostný zvršok bude vybudovaný na novo s rozšírenými rímsami, novým bezpečnostným zariadením a uložením nových asfaltových vrstiev.

214-00 Most ev.č.512-20 staničenie – 28,710 km

Jestvujúca nosná konštrukcia pozostáva zo železobetónovej dosky o hrúbke 300mm. Jestvujúca NK je nepostačujúca a preto je nutné vyhotoviť novú ŽB dosku hrubú minimálne 300mm. Opory ostávajú zo svojho geometrického hľadiska nemenné. Rozšírenie mosta/ výmena NK si vyžaduje aj dobudovanie opory prípadne úložného prahu. Mostný zvršok bude vybudovaný na novo s rozšírenými rímsami, novým bezpečnostným zariadením a uložením nových asfaltových vrstiev.

215-00 Most ev.č.512-21 staničenie – 31,378 km

Jestvujúca nosná konštrukcia pozostáva zo železobetónovej dosky hr. cca 0,30m. Jestvujúca NK je nepostačujúca a preto je nutné vyhotoviť novú ŽB dosku. Opory ostávajú zo svojho geometrického hľadiska nemenné. Mostný zvršok bude vybudovaný na novo s rozšírenými rímsami, novým bezpečnostným zariadením a uložením nových asfaltových vrstiev.

- SO 205-00 Most ev.č.512-08 doplnenie technického riešenia spevnenia dna koryta toku na vtokovej strane.
- SO 206-00 Most ev.č.512-11 zachované opory po odstránení záverných múrikov očistiť a zabezpečiť proti zemnej vlhkosti izolačným a penetračným náterom
- SO 207-00 Most ev.č.512-12, SO 208-00 Most ev.č.512-13, SO 211-00 Most ev.č.512-17, SO 213-00 Most ev.č.512-19 a SO 215-00 Most ev.č.512-21 bez pripomienok
- SO 209-00 Most ev.č.512-14, SO 210-00 Most ev.č.512-15, SO 212-00 Most ev.č.512-18, SO 214-00 Most ev.č.512-20 doplnenie technického riešenia spevnenia dna koryta toku na vtokovej a výtokovej strane.
- Na mostné zábradlie navrhujeme použiť zařirovú modrú farbu číslo RAL 50003
- Demontované pôvodné zábradlia s mostných objektov po dohode s vedúcim strediska odviesť na príslušné stredisko v Novej Bani.

BBRSC, a.s. ako správca dotknutej pozemnej komunikácie si s ohľadom na jej ochranu vyhradzuje právo podmienky k realizácii stavby, ak si to vyžiada verejný záujem doplniť alebo zmeniť.

S pozdravom

Banskobystrická regionálna správa ciest, a.s.
Majerská cesta 94
974 96 Banská Bystrica
TPÚ
Ing. Pavel Pišár
Prevádzkový riaditeľ

Na vedomie: BBSK, Nám. SNP č. 23, 974 01 Banská Bystrica, scan
BBRSC, a.s. Majerská cesta 94, 974 96 Banská Bystrica, scan
OÚ Žiar nad Hronom, OCD a PK, M. Chrásteka 586/27, 965 01 Žiar nad Hronom, scan



ISPO spol. s r.o., inžinierske stavby	
Podacie číslo:	Číslo spisu:
23 -11- 2020	
015-1	006/2020-3014
Prílohy/listy:	Vybavuje:
	21, SK

ISPO spol. s r.o., inžinierske stavby
Slovenská 86
080 01 Prešov
Slovenská republika

Váš list číslo/zo dňa

Naše číslo

Vybavuje/linka

Žarnovica

OU-ZC-OSZP-2020/001245-002

Ing. Zuzana Polcová

12. 11. 2020

Vec

Rekonštrukcia cesty a mostov II/512 hr. Trenčianskeho kraja - Veľké Pole - križ. II/428 Žarnovica, II. etapa, k.ú. Píla, Horné Hámre, Žarnovická Huta, Žarnovica.

– vyjadrenie v zmysle §9 ods. 2 zákona č. 543/2002 Z.z. o vplyve projektu na územie sústavy NATURA 2000.

Okresnému úradu Žarnovica, odboru starostlivosti o životné prostredie, ktorý je podľa ustanovení § 1 ods. 1 písm. c) a § 5 ods. 1 zákona č. 525/2003 Z.z. o štátnej správe starostlivosti o životné prostredie a o zmene a doplnení niektorých zákonov v znení zákona č. 180/2013 Z.z. o organizácii miestnej štátnej správy a o zmene a doplnení niektorých zákonov a podľa ustanovení zákona č. 543/2002 Z.z. o ochrane prírody a krajiny v znení neskorších predpisov, príslušný orgán štátnej správy ochrany prírody a krajiny ste v prílohe žiadosti dňa 16.10.2020 predložili na posúdenie projektovú dokumentáciu pod názvom: „Rekonštrukcia cesty a mostov II/512 hr. Trenčianskeho kraja – Veľké Pole – križ. II/428 Žarnovica, II. etapa“.

Projektová dokumentácia bola vypracovaná spoločnosťou ISPO, spol. s r.o., Prešov v júni 2020, ktorej zodpovedným projektantom je Ing. Michal Dúbravský.

Navrhovaná stavba sa nachádza na ceste II/512 v okrese Žarnovica prechádzajúc intravilánom a extravilánom obcí Píla, Horné Hámre, Žarnovická Huta a mesta Žarnovica.

Predmetom projektovej dokumentácie sú stavebné úpravy s cieľom zvýšiť únosnosť cesty, zlepšiť parametre cestnej komunikácie tak, aby zabezpečovala plynulosť a bezpečnosť dopravy účastníkov cestnej premávky, zvýšenie dopravného komfortu užívateľov komunikácie, predĺženie životnosti dotknutých stavebných objektov.

Uvedený stavebný zámer je v súlade s výhľadovými zámermi koncepcie rozvoja cestnej siete a v súlade s územným plánom Banskobystrického samosprávneho kraja – rekonštruovať a vybudovať cestu II/512 v úseku hranica Trenčianskeho kraja – Žarnovica (I/65 – R1), rezervovať územie pre výhľadový obchvat obce Horné Hámre (výhľadové vodné dielo).

Zaujímavé úseky cesty II/512 - II. etapa :

1. Úsek 4: km 20,390 až km 22,445 v extraviláne a intraviláne obce Píla v dĺžke 2 055 m,
2. Úsek 5: km 24,440 až km 25,143 v extraviláne obcí Píla a Horné Hámre v dĺžke 703 m,
3. Úsek 6: km 26,031 až km 26,284 v extraviláne a intraviláne obce Horné Hámre v dĺžke 253 m,
4. Úsek 7: km 27,428 až km 28,177 v intraviláne obce Horné Hámre v dĺžke 749 m,
5. Úsek 8: km 28,304 až km 28,456 v intraviláne obce Horné Hámre v dĺžke 152 m,
6. Úsek 9: km 29,189 až km 31,887 v extraviláne obcí Horné Hámre a Žarnovica a v intraviláne obcí Žarnovická Huta a Žarnovica v dĺžke 2 698 m.

Celková dĺžka modernizácie cesty II/512 je 6 610 m.

Stavebná úprava mostných objektov bude zrealizovaná na celkovom počte 11 ks.

Rekonštrukcia a modernizácia cesty II/512 zahŕňa najmä:

- výmenu resp. zosilnenie krytu vozovky v stanovenom rozsahu alebo realizácia novej konštrukcie vozovky a zrealizovanie pružnej asfaltovej zálievky,
- rekonštrukciu požadovaných 11 mostných objektov,
- rekonštrukciu požadovaných priepustov v počte 15 ks. Priepusty pozdĺž cesty II/512 pri napojeniach komunikácií, vjazdov sa prečistia prípadne doplnia,
- rekonštrukciu požadovaných autobusových zastávok v celkovom počte 11 ks,
- úprava resp. doplnenie priechodov pre peších v počte 13 ks s ich nasvetlením. Bezbariérová úprava na priechodoch s vyznačením varovných a signálnych pásov,
- oprava nespevnených zemných krajníc do požadovaného sklonu, zhutnenie podkladu a dosypanie krajnice hr.100mm štrkodrvinou,
- úprava cestných priekop, prečistenie a prehĺbenie zemných priekop do požadovaného tvaru reprofilácia, prečistenie spevnených priekop, doplnenie spevnenia priekop,
- doplnenie a výmena záchytných bezpečnostných zariadení – oceľové zvodidlo,
- doplnenie a výmena smerových stĺpikov,
- obnova a doplnenie vodorovného dopravného značenia v retroreflexnej úprave – profilované, výmena a doplnenie zvislého dopravného značenia a dopravných gombíkov.

Tunajší úrad v zmysle § 9 ods. 2 zákona č. 543/2002 Z.z. o ochrane prírody a krajiny nasledovné dáva nasledovné vyjadrenie:

Dotknuté katastrálne územia, resp. konkrétne úseky, ktoré sú zahrnuté v predkladanom projekte nezasahujú do žiadnych osobitne chránených častí prírody a ani do priestoru, na ktorý by sa vzťahoval osobitný režim ochrany prírody podľa zákona 543/2002 Z.z. o ochrane prírody a krajiny v znení neskorších predpisov.

Na úsekoch, ktoré majú byť dotknuté činnosťou, platí I. stupeň ochrany prírody, kde sa uplatňujú ustanovenia o všeobecnej ochrane prírody a krajiny.

Zároveň navrhovanou činnosťou nedôjde k zásahu do žiadneho územia európskeho významu sústavy NATURA 2000, vyhlásených v zmysle Výnosu MŽP SR č. 3/2004-5.1 zo 14. júla 2004, ktorým sa vydáva národný zoznam území európskeho významu, opatrením MŽP SR zo 7. decembra 2017 č. 1/2017, ktorým sa mení a dopĺňa výnos MŽP SR zo 14. júla 2004 č. 3/2004-5.1 a opatrením MŽP SR z 29. novembra 2018 č. 1/2018, ktorým sa mení a dopĺňa výnos MŽP SR zo 14. júla 2004 č. 3/2004-5.1, ktorým sa vydáva národný zoznam území európskeho významu v znení opatrenia č. 1/2017.

Navrhovaná činnosť zároveň nebude zasahovať ani do biotopov národného alebo medzinárodného významu, nakoľko sa jedná o činnosť rekonštrukcie a obnovy na cestách, ktoré sú už pôvodné.

Samotný predložený projekt pod názvom: „Rekonštrukcia cesty a mostov II/512 hr. Trenčianskeho kraja – Veľké Pole – križ. II/428 Žarnovica, II. etapa“ v rámci svojho rozsahu a druhu činností s miestom realizácie v k.ú. Píla, Horné Hámre, Žarnovická Huta a Žarnovica nebude mať žiadny významný vplyv na predmet ochrany – NATURA 2000, nakoľko územia z tejto sústavy nie sú v rámci cesty II/512, ako aj v jej širokom okolí vôbec prítomné.

Mgr. Ivana Borgulová
vedúca odboru



Kontakt: Slovak Telekom, a.s., Bajkalská 28, 817 62 Bratislava
číslo účtu: 2940223/7500
IČO/IČ DPH: 35 763 469/SK2020273893
Obch. register: Obchodný register Okresného súdu BA I, Sa 2081/B

ISPO spol. s r.o., inžinierske stavby	
Podacia číslo:	Číslo spisu:
- 7 -12- 2020	
029	006/2020-3014
Prílohy/listy:	Vydavajú:
	RH PO

Číslo vyjadrenia VPD: 2220000346

ISPO spol,s r.o., Inžinierske stavby
Ing. Karol Vitališ
Slovenská 3302/86
080 01 Prešov

**Vyjadrenie spoločnosti Slovak Telekom, a.s. a DIGI SLOVAKIA, s.r.o.*
k projektovej dokumentácii (PD)**

Vydané pre:

Žiadateľ	ISPO spol,s r.o., Inžinierske stavby Ing. Karol Vitališ	
Zaujímavé územie	Názov stavby	Rekonštrukcia cesty a mostov II/512 hr. Trenčianskeho kraja - Veľké Pole - križ. II/428 Žarnovica, č.z. 3014/2019
	Typ vyjadrenia	VPD
	Dôvod vydania	Stavebné povolenie
	Katastrálne územie	Horné Hámre,Píla,Radobica,Veľké
	Parcelné číslo	

Číslo vyjadrenia k exist. sietí: 6611934936

Platnosť vyjadrenia k exist. sietí: 20.06.2020

Číslo vyjadrenia VPD: 2220000346

Dátum vydania VPD: 26.11.2020

Žiadateľ vo svojej žiadosti vyplnil všetky potrebné údaje pre vydanie vyjadrenia k projektovej dokumentácii a zodpovedá za správnosť údajov uvedených v predložených dokumentoch.

Názov projektovej dokumentácie	Rekonštrukcia cesty a mostov II/512 hr. Trenčianskeho kraja - Veľké Pole
Spresnenie časti projektovej dokumentácie	Trenčianskeho kraja - Veľké Pole - križ. II/428 Žarnovica, č.z. 3014/2019_ I.a II.etapa

Na základe Vašej žiadosti Vám Slovak Telekom, a.s. dáva nasledovné stanovisko k projektovej dokumentácii vyššie uvedenej stavby.

**Súhlasíme s predloženou dokumentáciou
za podmienok uvedených nižšie**

Zdôvodnenie:

Zdravím,

Slovak Telekom a.s. súhlasí s uvedenou PD k stavbe : Rekonštrukcia cesty a mostov II/512 hr. Trenčianskeho kraja - Veľké Pole - križ. II/428 Žarnovica, I. a II. etapa za týchto podmienok : pred realizáciou je potrebné presne vytýčiť všetky siete (telekomunikačné zariadenia - TKZ) vo vlastníctve ST a.s. V prípade kolízií s predmetnou stavbou vypracovať projekt na ochranu resp. ak to bude potrebné tak prekládku telekomunikačných zariadení (TKZ), podľa skutočného stavu. Spomínanú ochranu, alebo prekládku TKZ, ako aj práce spojené s nimi bude hradiť investor, ktorý danú akciu vyvolal na vlastné náklady. Slovak Telekom a.s. vyžaduje pri projektovaní a samotnej realizácii prekládky alebo ochrany uvedených TKZ, dodržať všetky interné predpisy a normy ST a.s. a to :

- 1.) normu TA 225 (plánovanie, projektovanie a výstavba prístupovej siete)
- 2.) normu TA 326 (technická dokumentácia líniových stavieb)
- 3.) normu TA 205 (príprava, projektovanie, výstavba, montáž, údržba a opravy optických

káblov)

Spresňujúce podmienky:

1. Existujúce zariadenia sú chránené ochranným pásmom (§68 zákona č. 351/2011 Z. z.) a zároveň je potrebné dodržať ustanovenie §65 zákona č. 351/2011 Z. z. o ochrane proti rušeniu.

Číslo vyjadrenia VPD: 2220000346

2. V zmysle § 66 ods. 7 zákona č. 351/2011 Z.z. o elektronických komunikáciách sa do projektu stavby musí zakresliť priebeh všetkých zariadení v mieste stavby. Za splnenie tejto povinnosti zodpovedá projektant.
3. Stavebník je povinný dodržať všetky ustanovenia predchádzajúceho vyjadrenia o existencii telekomunikačných vedení a rádiových zariadení a všeobecné podmienky ochrany siete spoločnosti Slovak Telekom, a.s.
4. Stavebník je povinný dodržať všetky podmienky určené pri vytýčení a lokalizácii siete spoločnosti Slovak Telekom, a.s.
5. Počas realizácie stavby je stavebník povinný oznámiť prevádzkovateľovi všetky kolízie so sieťou, zabezpečiť prizvanie pracovníkov Slovak Telekom, a.s. pred zásypom ryhy na kontrolu telekomunikačných vedení. Uvedená skutočnosť musí byť poznačená v stavebnom denníku stavebníka. Stavebník je povinný dodržať všetky ustanovenia uvedené pracovníkom Slovak Telekom, a.s. v stavebnom denníku stavebníka.
6. Pri akýchkoľvek zmenách pri realizácii voči realizačnému projektu ktoré majú vplyv na telekomunikačné vedenia v správe Slovak Telekom a.s. žiadame prizvať prevádzkovateľa / správcu siete.

Peter Blaho, peter.blaho@telekom.sk, +421 46 5432144; marian.majtan@telekom.sk, 045/6790942

7. V prípade, že Slovak Telekom, a.s. zistí poškodenie telekomunikačných vedení a rádiových zariadení na alebo nedodržanie podmienok uvedených v bode 1 – 6 je stavebník povinný uhradiť spoločnosti Slovak Telekom a.s. všetky vzniknuté škody vrátane ušlého zisku
8. Vyjadrenie k projektovej dokumentácii (PD) stráca platnosť uplynutím doby platnosti vyjadrenia k PD alebo v prípade zmeny predloženej projektovej dokumentácie stavebníka.
9. Zároveň upozorňujeme stavebníka, že v zmysle §66 ods. 10 zákona č. 351/2011 Z.z. je potrebné uzavrieť dohodu/zmluvu o podmienkach prekládky telekomunikačných vedení alebo vybudovania novej telekomunikačnej prípojky s vlastníkom dotknutých SEK.. Bez uzavretia dohody/zmluvy nie je možné preložiť TKZ/zrealizovať prípojku.
10. V prípade poškodenia našich sietí z dôvodu stavebných prác, žiadame túto skutočnosť nahlásiť bezodkladne na dispečing ST a. s. (tel. č. 12129) a zabezpečiť vstup pracovníkov ST a.s. na stavenisko počas celého dňa na zabezpečenie prevádzky.
11. **Nedodržanie vyššie uvedených podmienok ochrany zariadení je porušením povinností podľa § 68 zákona č. 351/2011 Z.z. o elektronických komunikáciách v platnom znení.**
12. **V prípade, že žiadateľ bude so zemnými prácami alebo činnosťou z akýchkoľvek dôvodov pokračovať po tom, ako vydané vyjadrenie stratí platnosť, je povinný zastaviť zemné práce a požiadať o nové vyjadrenie.**

Pred realizáciou výkopových prác je stavebník povinný požiadať o vytýčenie TKZ. Vzhľadom k tomu, že na Vašom záujmovom území sa môžu nachádzať zariadenia iných prevádzkovateľov, ako sú napr. rádiové zariadenia, rádiové trasy, televízne káblové rozvody, Slovak Telekom, a.s. týmto upozorňuje žiadateľa na povinnosť vyžiadať si obdobné vyjadrenie od prevádzkovateľov týchto zariadení.


13. **Vytýčenie polohy SEK spoločností Slovak Telekom a.s. a DIGI SLOVAKIA, s.r.o. na povrchu terénu vykoná Slovak Telekom, a.s. základe objednávky zadanej cez internetovú aplikáciu na stránke:**

<https://www.telekom.sk/vyjadrenia/>

Vytýčenie bude zrealizované do troch týždňov od podania objednávky.

V objednávke v dvoch vyhotoveniach uveďte číslo tohto vyjadrenia a dátum jeho vydania.

14. Stavebník alebo ním poverená osoba je povinná bez ohľadu vyššie uvedených bodov dodržať pri svojej činnosti aj Všeobecné podmienky ochrany SEK spoločnosti Slovak Telekom, a.s.
15. Žiadateľ môže vyjadrenie použiť iba pre účel, pre ktorý mu bolo vystavené.

T.. 
Slovak Telekom a.s.
Bajkalská 28
817 62 Bratislava

48

za prevádzkovateľa SEK



Kontakt: Slovak Telekom, a.s., Bajkalská 28, 817 62 Bratislava
číslo účtu: 2940223/7500
IČO/IČ DPH: 35 763 469/SK2020273893
Obch. register: Obchodný register Okresného súdu BA I, Sa 2081/B

Podmienky pre realizáciu prekládky telekomunikačných zariadení:

Upozorňujeme investora, že v zmysle §66 ods. 12 zákona č. 351/2011 Z.z. je potrebné uzavrieť dohodu o podmienkach prekládky telekomunikačných vedení s vlastníkom dotknutých káblov, ST a.s.. Bez uzavretia dohody nesúhlasíme s prepojením prekladaných káblov na existujúcu sieť ST a.s. a/alebo DIGI Slovakia, s.r.o.

Pred pripojením prekladaných káblov k existujúcej sieti ST žiadame o predloženie nasledovných dokladov:

- Meracie protokoly nového káblového úseku
- Povolenie neplánovaného prerušenia prevádzky
- Potvrdenú dohodu o prekládke káblov
- Definitívnu technickú dokumentáciu
- Toto vyjadrenie

Vo veci uzavretia dohody kontaktujte:

Slovak Telekom, a.s.

Divízia nákupu

Oddelenie nákupu sieťových komodít:

p. Kamil Boďo, +421 2 58821035, Email:kamil.bodo@telekom.sk

Bajkalská 28, 817 62 Bratislava

Zároveň upozorňujeme investora, že je povinný 15 dní pred realizáciou oznámiť presný termín premiestnenia alebo ochrany telekomunikačného zariadenia. V prípade prerušenia prevádzky na prekladanom telekomunikačnom vedení je investor prác povinný špecifikovať pracovný postup. (Definovanie postupnosti s časovým údajom ako bude prebiehať prekládka telekomunikačného vedenia.)

Po realizácii stavby 7 dní pred kolaudáciou stavby žiadame odovzdať dokumentáciu porealizačného zamerania prekládky tel. zariadení ku kontrole na ST, vyhotoveného podľa technického predpisu T-326.

Dokumentácia musí obsahovať schematický výkres zapojenia, polohopisné plány so zakótovaním celej trasy prekládky zariadení a geodetický elaborát v papierovej aj elektronickej forme.

Podmienky realizácie telekomunikačnej prípojky:

V prípade záujmu o vypracovanie návrhu technického riešenia a obchodnej ponuky telekomunikačného pripojenia vášho stavebného objektu, kontaktujte nás prosím na e-mailovej adrese developeri@telekom.sk.

Upozorňujeme investora, že v prípade vlastnej investície telekomunikačnej prípojky, je potrebné uzavrieť zmluvu (resp. Zmluva o zmluve) o prevode majetku realizovanej pokládky telekomunikačného kábla do vlastníctva ST a.s.. Ak nedôjde k podpísaniu zmluvy o prevode vlastníctva zrealizovanej pokládky, nemôžeme súhlasiť s daným technickým riešením pripojenia na verejnú telekomunikačnú sieť bez určenia rozhrania.

V lokalite predmetu Vašej žiadosti je oprávnený vykonávať práce súvisiace s preložením alebo vybudovaním telekomunikačnej prípojky iba zmluvný partner:

Ladislav Zlievsky, zlievsky@zyry.sk, 0907 877907

* Spoločnosť DIGI SLOVAKIA, s.r.o., Röntgenova 26, 851 01 Bratislava, IČO: 35 701 722, spoločnosť s ručením obmedzeným zapísaná v Obchodnom registri Okresného súdu Bratislava I, oddiel Sro, vložka č. 24813/B poverila spoločnosť Slovak Telekom, a.s. na vydávanie vyjadrení podľa § 66 ods. 6 zákona č. 351/2011 Z.z. vo vzťahu k verejnej elektronickej komunikačnej sieti spoločnosti DIGI SLOVAKIA, s.r.o., na komunikáciu so žiadateľmi a na vytyčovanie vedení verejnej elektronickej komunikačnej sieti spoločnosti DIGI SLOVAKIA, s.r.o. na povrchu terénu.



Stredoslovenská vodárenská
prevádzková spoločnosť, a.s.

ISPO, spol.s r.o.	
inžinierska stavby	
Príloha č. 1	Číslo spisu:
- 7 - 12 - 2020	
031	006/2020-3014
Príloha č. 2	RH

ISPO, spol.s r.o. Prešov
Slovenská 86
080 01 Prešov

Naša značka
RK/17681/2020
ZC7/508/2020

Vaša značka
031-006/2020-3014-PD-
RHr

Vybavuje
Slašťan -048/43 27 343
miroslav.slastan@stvps.sk

V Žiari nad Hronom
01.12.2020

Vec:

Rekonštrukcia cesty a mostov II/512 hr. Trenčianskeho kraja – Veľké Pole – križ. II/428 Žarnovica –
vyjadrenie k projektu stavby pre stavebné povolenie

Dňa 27.10.2020 sme zaevidovali Vašu žiadosť o vyjadrenie k projektovej dokumentácii pre účely
vydania stavebného povolenia.

Investor stavby: Banskobystrický samosprávny kraj

Cieľom stavby je zlepšiť dostupnosť vidieckych súborov, priemyselných parkov, zlepšiť
bezpečnosť cestnej dopravy, znížiť nehodovosť, zlepšiť technický stav mostov a znížiť negatívne
dopady na životné prostredie.

Projektovú dokumentáciu stavby pre stavebné povolenie vypracovala spoločnosť
ISPO, spol.s r.o. Prešov v 06/2020.

K existencii sietí a príprave stavby

K existencii sietí a stretu záujmov sme sa vyjadrili pred vypracovaním DSP listom zn.
ZC7/514/2019 zo dňa 20.1.2019. Poskytnuté boli situačné podklady a vyjadrenie v súvislosti so
zabezpečením vytýčenia našich potrubí a upozornili sme na ochranné pásmo vodných zdrojov,
v ktorom sa určitý úsek cesty nachádza.

Z technickej správy predloženého projektu vyplýva povinnosť pre zhotoviteľa stavebných
prác zabezpečiť vytýčenie existujúcich inžinierskych sietí t. j. aj vodovodných potrubí verejného
vodovodu a jeho príslušenstva.

Presné vytýčenie pre potreby stavebníka je možné zabezpečiť na základe dohody na
vykonanie prác. Dohodu uzatvoriť na zákazníckom centre našej spoločnosti v Žiari nad Hronom,
ulica SNP 125 v čase stránkových hodín.

K vydaniu stavebného povolenia – podmienky

- Zabezpečiť vytýčenie zariadení verejného vodovodu v správe StVPS, a.s. BB,
- V zmysle zákona č. 442/2002 Z.z. v prípade zásahov do terénu, vrátane zásahov do
pozemných komunikácií alebo iných stavieb v pásme ochrany verejného vodovodu
a kanalizácie, je stavebník povinný na svoje náklady bezodkladne prispôbiť novej úrovni
povrchu všetky zariadenia a príslušenstvo verejného vodovodu a verejnej kanalizácie majúce
vzťah k terénu, k pozemnej komunikácii alebo inej stavbe. Tieto práce môže vykonávať iba
so súhlasom vlastníka verejného vodovodu alebo verejnej kanalizácie, prípadne
prevádzkovateľa,

• Stredoslovenská vodárenská prevádzková spoločnosť, a. s. Banská Bystrica

Partizánska cesta 5, 974 01 Banská Bystrica

Call centrum ☎ 0850 111 234, info@stvps.sk, www.stvps.sk

IČ DPH: SK2022102236, IČO 36 644 030, Zapsaná v obchodnom registri Okresného súdu Banská Bystrica, odd. Sa vložka č. 840/S

Bankové spojenie: VÚB banka, a.s., číslo účtu: 2089540458/0200

člen skupiny



- Požadujeme prizvať zástupcu StVPS, a.s. prevádzka vodovodov Žarnovica (č. t. 0905 680 738) na kontrolu prác v ochrannom pásme verejného vodovodu (križovania, súběhy prístup k uzáverom a šachtám) z kontroly zaznamenať do stavebného denníka,
- V prípade zakrytia našich zariadení pred vykonaním kontroly, je stavebník povinný na požiadanie zástupcu StVPS, a.s. na vlastné náklady opätovne odkryť predmetné časti verejného vodovodu,
- V prípade poškodenia zariadení a sietí v prevádzke StVPS, a.s. počas realizácie stavby zabezpečiť stavebník na svoje náklady ich opravu výhradne u StVPS, a.s. Banská Bystrica,
- **V prípade nedodržania podmienok uvedených v tomto vyjadrení, nebude stavebníkovi poskytnuté súhlasné porealizačné vyjadrenie našej spoločnosti, ktoré požadujeme predložiť príslušnému stavebnému úradu ku kolaudácii stavby.**

Na základe predloženej projektovej dokumentácie a vyššie uvedených pripomienok k technickému riešeniu stavby **súhlasíme** s vydaním stavebného povolenia. Vyššie uvedené pripomienky požadujeme zapracovať do stavebného povolenia.

Naša spoločnosť je prevádzkovateľom vodohospodárskej infraštruktúry, ktorá je v majetku Stredoslovenskej vodárenskej spoločnosti, a.s., Banská Bystrica (StVS, a.s. BB).

Platnosť tohto vyjadrenia je dva roky od dátumu jeho vydania. Po ukončení platnosti vyjadrenia je potrebné objednať nové vyjadrenie.

S pozdravom

**STREDOSLOVENSKÁ VODÁRENSKÁ
PREVÁDZKOVÁ SPOLOČNOSŤ**
akciová spoločnosť
974 01 BANSKÁ BYSTRICA

Ing. Peter Kollár
riaditeľ závodu 06 Zvolen, Žiar nad Hronom

Príloha: 1 x PD

Na vedomie (bez prílohy) :

StVPS, a.s., – RTPČ ZH

StVPS, a.s. prevádzka vodovodov Žarnovica

- Stredoslovenská vodárenská prevádzková spoločnosť, a.s.

Partizánska cesta 5 • 974 01 Banská Bystrica

Call centrum tel. 0850 111 234, Spoj. tel. +421 48 4327 111, info@stvps.sk

IČ DPH: SK2022102236, IČO 36 644 030, Zapísané v obchodnom registri Okresného súdu Banská Bystrica, odd. Sa vl. č. 840/S

www.stvps.sk

člen skupiny





ISPO spol. s r.o., inžinierske stavby	
Podacie číslo: - 8 -12- 2020	Číslo spisu: 006/2020-3014
Prílohy/listy: 025-2	Vybavuje: RH

ISPO spol. s r.o., inžinierske stavby
Slovenská 86
080 01 Prešov
Slovenská republika

Váš list číslo/zo dňa	Naše číslo	Vybavuje/linka	Žarnovica
025-006/2020-3014-PD-RHr 14.10.2020	OU-ZC-OSZP-2020/001429-002 RNDr. Marcela Hromádková		08. 12. 2020

Vec

„Rekonštrukcia cesty a mostov II/512 hr. Trenčianskeho kraja - Veľké Pole - križ. II/428 Žarnovica, II. etapa“ - katastrálne územie Píla, Horné Hámre, Žarnovická Huta, Žarnovica – stanovisko

Okresnému úradu Žarnovica, odboru starostlivosti o životné prostredie, ktorý je podľa § 1 ods. 1 písm. c) zákona č. 525/2003 Z. z. o štátnej správe starostlivosti o životné prostredie a o zmene a doplnení niektorých zákonov, v znení zákona č. 180/2013 Z.z. o organizácii miestnej štátnej správy a o zmene a doplnení niektorých zákonov a podľa § 56 písm. b) zákona č. 24/2006 Z. z. o posudzovaní vplyvov na životné prostredie a o zmene a doplnení niektorých zákonov, v znení neskorších predpisov (ďalej len zákon o posudzovaní vplyvov), orgánom štátnej správy pre posudzovanie vplyvov na životné prostredie: bola dňa: 16.10.2020 doručená Vaša žiadosť o vyjadrenie vo veci „či navrhovaná činnosť je predmetom posudzovania“ v rámci stavby: „Rekonštrukcia cesty a mostov II/512 hr. Trenčianskeho kraja - Veľké Pole - križ. II/428 Žarnovica, II. etapa“ k.ú. Píla, Horné Hámre, Žarnovická Huta, Žarnovica.

V prílohe posielame stanovisko k predmetnej stavbe.

Príloha: stanovisko

Mgr. Ivana Borgulová
vedúca odboru

Informatívna poznámka - tento dokument bol vytvorený elektronicky

OKRESNÝ ÚRAD ŽARNOVICA
ODBOR STAROSTLIVOSTI O ŽIVOTNÉ PROSTREDIE
Bystrická 53, 966 81 Žarnovica

ISPO spol. s r.o., inžinierske stavby	
Podacie číslo:	- 8 -12- 2020
Císlo spisu:	
Prílohy/listy:	006/2020-3274
Vybavuje:	RH

ISPO spol. s r.o.
Inžinierske stavby
Slovenská 86
080 01 Prešov

Váš list číslo/zo dňa	Naše číslo	Vybavuje/linka	Žarnovica
025-006/2020-3014-PD-RHr / 14.10.2020	OU-ZC-OSZP-2020/001429- 002	Hromádková / 961645755	05.11.2020

Vec:

„Rekonštrukcia cesty a mostov II/512 hr. Trenčianskeho kraja - Veľké Pole - križ. II/428 Žarnovica, II. etapa“ - katastrálne územie Píla, Horné Hámre, Žarnovická Huta, Žarnovica – stanovisko

Okresnému úradu Žarnovica, odboru starostlivosti o životné prostredie, ktorý je podľa § 1 ods. 1 písm. c) zákona č. 525/2003 Z. z. o štátnej správe starostlivosti o životné prostredie a o zmene a doplnení niektorých zákonov, v znení zákona č. 180/2013 Z.z. o organizácii miestnej štátnej správy a o zmene a doplnení niektorých zákonov a podľa § 56 písm. b) zákona č. 24/2006 Z. z. o posudzovaní vplyvov na životné prostredie a o zmene a doplnení niektorých zákonov, v znení neskorších predpisov (ďalej len zákon o posudzovaní vplyvov), orgánom štátnej správy pre posudzovanie vplyvov na životné prostredie: bola dňa: 16.10.2020 doručená Vaša žiadosť o vyjadrenie vo veci „*či navrhovaná činnosť je predmetom posudzovania*“ v rámci stavby: „Rekonštrukcia cesty a mostov II/512 hr. Trenčianskeho kraja - Veľké Pole - križ. II/428 Žarnovica, II. etapa“ k.ú. Píla, Horné Hámre, Žarnovická Huta, Žarnovica.

Projektová dokumentácia bola vypracovaná Vašou spoločnosťou, zodpovedným projektantom: Ing. M. Dúbravský, v mesiaci 06/2020.

Predmetom projektovej dokumentácie sú stavebné úpravy s cieľom zvýšiť únosnosť cesty, zlepšiť parametre cestnej komunikácie tak, aby zabezpečovala plynulosť a bezpečnosť dopravy účastníkov cestnej premávky, zvýšenie dopravného komfortu užívateľov komunikácie, predĺženie životnosti dotknutých stavebných objektov.

Realizáciou predmetnej stavby sa zlepši komfort účastníkov cestnej premávky na predmetnej komunikácii, minimalizujú sa náklady na bežnú údržbu ciest, zníži sa hladina hluku, emisií od vozidiel, zvýši sa bezpečnosť a plynulosť cestnej premávky.

Uvedený stavebný zámer je v súlade s výhľadovými zámermi koncepcie rozvoja cestnej siete a v súlade s územným plánom Banskobystrického samosprávneho kraja – rekonštruovať a vybudovať cestu II/512 v úseku hranica Trenčianskeho kraja – Žarnovica (I/65 – R1), rezervovať územie pre výhľadový obchvat obce Horné Hámre (výhľadové vodné dielo).



OKRESNÝ
ÚRAD
ŽARNOVICA

Telefón
+421/456790908
+421/961645755

Fax
-

E-mail
marcela.hromadkova@minv.sk

Internet
www.minv.sk

IČO
00151866

Zaujmové úseky cesty II/512 - II. etapa :

1. Úsek 4: km 20,390 až km 22,445 v extraviláne a intraviláne obce Píla v dĺžke 2 055 m,
2. Úsek 5: km 24,440 až km 25,143 v extraviláne obcí Píla a Horné Hámre v dĺžke 703 m,
3. Úsek 6: km 26,031 až km 26,284 v extraviláne a intraviláne obce Horné Hámre v dĺžke 253m,
4. Úsek 7: km 27,428 až km 28,177 v intraviláne obce Horné Hámre v dĺžke 749 m,
5. Úsek 8: km 28,304 až km 28,456 v intraviláne obce Horné Hámre v dĺžke 152 m,
6. Úsek 9: km 29,189 až km 31,887 v extraviláne obcí Horné Hámre a Žarnovica a v intraviláne obcí Žarnovická Huta a Žarnovica v dĺžke 2 698 m.

Celková dĺžka modernizácie cesty II/512 je 6 610 m.

Stavebná úprava mostných objektov bude zrealizovaná na celkovom počte 11 ks.

Rekonštrukcia a modernizácia cesty II/512 zahŕňa najmä:

- výmenu resp. zosilnenie krytu vozovky v stanovenom rozsahu alebo realizácia novej konštrukcie vozovky a zrealizovanie pružnej asfaltovej zálievky,
- rekonštrukciu požadovaných 11 mostných objektov,
- rekonštrukciu požadovaných priepustov v počte 15 ks. Priepusty pozdĺž cesty II/512 pri napojeniach komunikácií, vjazdov sa prečistia prípadne doplnia,
- rekonštrukciu požadovaných autobusových zastávok v celkovom počte 11 ks,
- úprava resp. doplnenie priechodov pre peších v počte 13 ks s ich nasvetlením. Bezbariérová úprava na priechodoch s vyznačením varovných a signálnych pásov,
- oprava nespevnených zemných krajníc do požadovaného sklonu, zhutnenie podkladu a dosypanie krajnice hr.100mm štrkodrvinou,
- úprava cestných priekop, prečistenie a prehĺbenie zemných priekop do požadovaného tvaru reprofiliácia, prečistenie spevnených priekop, doplnenie spevnenia priekop,
- doplnenie a výmena záchytných bezpečnostných zariadení – oceľové zvodidlo,
- doplnenie a výmena smerových stĺpikov,
- obnova a doplnenie vodorovného dopravného značenia v retroreflexnej úprave – profilované, výmena a doplnenie zvislého dopravného značenia a dopravných gombíkov.

ZARADENIE NAVRHOVANEJ ČINNOSTI V ZMYSLE ZÁKONA O POSUDZOVANÍ VPLYVOV

Predmetná stavba je zaradená podľa prílohy č. 8 k zákonu o posudzovaní vplyvov nasledovne:

13. Doprava a telekomunikácie

Pol. číslo	Činnosť, objekty a zariadenia	Prahové hodnoty	
		Časť A (povinné hodnotenie)	Časť B (zisťovacie konanie)
2.	cesty I. a II. triedy a prestavba alebo rozšírenie jestvujúcej cesty I. a II. triedy spojené so zmenou kategórie vrátane	Od 10 km stavebnej dĺžky	od 5 km do 10 km stavebnej dĺžky

Vzhľadom na skutočnosť, že rekonštrukcia cesty nie je spojená so zmenou kategórie, nie je navrhovaná činnosť, predmetom zisťovacieho konania o posudzovaní vplyvov zmysle § 18 zákona o posudzovaní vplyvov.

Navrhovaná činnosť je situovaná na území, ktoré sa nenachádza na území Chránenej krajinskej oblasti Ponitrie, t.j. v zmysle ustanovení § 13 zákona č. 543/2002 Z.z. o ochrane prírody a krajiny v území s druhým stupňom územnej ochrany.

V rámci k.ú. Píla, Horné Hámre, Žarnovická Huta a Žarnovica sa nenachádza územie patriaceho do európskej sústavy chránených území NATURA 2000, ktoré by boli predmetnou stavbou dotknuté.

Pri zvažovaní potreby posudzovania navrhovanej činnosti podľa zákona o posudzovaní vplyvov na životné prostredie, tunajší úrad prihliadal najmä na povahu a rozsah navrhovanej činnosti, miesto vykonávania navrhovanej činnosti, jeho únosné zaťaženie a ochranu poskytovanú podľa osobitných predpisov a význam očakávaných vplyvov na životné prostredie a zdravie obyvateľov.

Mgr. Ivana Borgulová
vedúca odboru

Obec Horné Hámre
Obecný úrad 966 71 Horné Hámre 45

ISPO spol. s r.o., inžinierske stavby	
Podacie číslo: 14 -12- 2020	Číslo spisu: 006/2020-3014
Prílohy/listy: 021	Vybavuje: SK

ISPO spol. s.r.o
Inžinierske stavby
Slovenská 86
080 01 Prešov

Váš list číslo/zo dňa
021-017/2020-3014-PD-RHr.

Naše číslo
412/2020

Vybavuje/linka
Pittnerová 045/6812780

Horné Hámre
08.12.2020

Vec: Žiadosť o vyjadrenie k stavbe „Rekonštrukcia cesty a mostov II/512 hr. Trenčianskeho kraja – Veľké Pole – križ. II/428 Žarnovica, I. etapa” – odpoveď.

Obec Horné Hámre v zastúpení Ing. Milanom Mokrym starostom obce, **n e m á n á m i e t k y a s ú h l a s í** s uskutočnením stavby: „**Rekonštrukcia cesty a mostov II/512 hr. Trenčianskeho kraja – Veľké Pole – križ. II/428 Žarnovica, I. etapa**” pre katastrálne územie Horné Hámre, podľa zaslanej prílohy časť PD pre DSP.

S pozdravom



Ing. Milan Mokry
starosta obce

Telefón
045/6812780

Fax
045/6814734

E-mail
hhamre@stonline.sk
starostahhamre@gmail.com

IČO
00320641



Mesto Žarnovica

Mestský úrad, Námestie SNP č. 33, 966 81 Žarnovica

ISPO spol. s r.o., Inžinierske stavby
Slovenská 86
080 01 Prešov

Váš list, číslo/zo dňa	Naše číslo	Vybavuje/link	Žarnovica
034-017/2020-3014-PD-RHr	4772/2020/OVIŽP	Ing. Šišiak/0456830023	16.12.2020

Vec

Vyjadrenie k projektovej dokumentácii stavby: „Rekonštrukcia cesty a mostov II/512 hr. Trenčianskeho kraja – Veľké Pole – križ. II/428 Žarnovica, II.etapa“.

Mesto Žarnovica ste žiadosťou číslo 034-017/2020-3014-PD-RHr, podanej elektronicky e-mailom dňa 09.12.2020 požiadali o vyjadrenie k projektovej dokumentácii stavby „Rekonštrukcia cesty a mostov II/512 hr. Trenčianskeho kraja – Veľké Pole – križ. II/428 Žarnovica, II.etapa“. Projektovú dokumentáciu vypracovala spoločnosť ISPO spol. s r.o., Inžinierske stavby, Slovenská 86, 080 01 Prešov, zodpovedný projektant Ing. M. Dúbravský. Stavebníkom je Banskobystrický samosprávny kraj, Nám. SP č, 23, 974 01 Banská Bystrica.

Projektová dokumentácia rieši rekonštrukciu, modernizáciu a stavebné úpravy na ceste II/512 v okrese Žarnovica v katastrálnych územiach Píla, Horné Hámre, Žarnovická Huta a Žarnovica. Celková dĺžka modernizácie cesty II/512 je 6 610 m. V projektovej dokumentácii je stavba cesty II/512 - II. etapa rozdelená na záujmové úseky :

- Úsek 4: km 20,390 až km 22,445 v extraviláne a intraviláne obce Píla v dĺžke 2055m
- Úsek 5: km 24,440 až km 25,143 v extraviláne obcí Píla a Horné Hámre v dĺžke 703m
- Úsek 6: km 26,031 až km 26,284 v extraviláne a intraviláne obce Horné Hámre v dĺžke 253m
- Úsek 7: km 27,428 až km 28,177 v intraviláne obce Horné Hámre v dĺžke 749m
- Úsek 8: km 28,304 až km 28,456 v intraviláne obce Horné Hámre v dĺžke 152m
- Úsek 9: km 29,189 až km 31,887 v extraviláne obcí Horné Hámre a Žarnovica a v intraviláne katastrálnych území Žarnovická Huta a Žarnovica v dĺžke 2698m

Mesto Žarnovica je dotknutou obcou pre Úsek 9 - katastrálne územie Žarnovica a Žarnovická Huta. Na tomto úseku sa uvažuje s opatreniami:

- Úprava krytu vozovky na ceste v stanovenom rozsahu – frézovanie hr.50mm, nový kryt hr.50mm, očistenie povrchu, oprava trhlín – konštrukcia č.3. V osi cesty zrealizovať pružnú asfaltovú zálievku.
- Realizácia novej konštrukcie vozovky č.4 s prípadnou výmenou podložia v stanovenom rozsahu (zastávkové pruhy).

- Zrezanie nespevnených zemných krajníc do požadovaného sklonu, zhutnenie podkladu a dosypanie krajnice hr.100mm štrkodrvinou.
- Úprava cestných priekop:
 - prečistenie a prehĺbenie zemných priekop
 - prečistenie spevnených priekop s výškarovaním škár, doplnenie spevnenia priekop.
- Doplnenie a výmena smerových stĺpikov.
- Stavebná úprava cestných priepustov v počte 9ks.
- Stavebnú úpravu zastávkových pruhov pri autobusových zastávkach.
- Úprava resp. doplnenie priechodov pre peších pri autobusových zastávkach s ich nasvetlením (nasvetlenia riešia samostatné objekty). Bezbariérová úprava na priechodoch s vyznačením varovných a signálnych pásov.
- Obnova a doplnenie vodorovného dopravného značenia v retroreflexnej úprave – profilované, výmena a doplnenie zvislého dopravného značenia.

Úsek 9 je členený na stavebné objekty:

102-09 Cesta II/512, úsek 9 v km 29,189-31,887

102-12 Nástupištia AZ v k.ú. Žarnovická Huta

102-13 Nástupištia AZ v k.ú. Žarnovica

102-22 Osvetlenie priechodov pre chodcov k.ú. Žarnovická Huta

102-23 Osvetlenie priechodov pre chodcov k.ú. Žarnovica

215-00 Most ev. č.512-21

Stavebný objekt: 102-09 Cesta II/512, úsek 9 v km 29,189-31,887

Konštrukcia vozovky na ceste II/512 v intraviláne s frézovaním hr.50mm je navrhnutá v zložení:

Konštrukcia č.3: Asfaltový betón AC 11 O, II 50mm, Spojovací postrek PS ; 0,50 kg/m²

Očistenie asfalt. povrchu, oprava trhlín .

V mieste realizácie celej konštrukcie vozovky (napr. autobusové zastávky a polovica jazdného pruhu pri úprave krajnice) na II/512 je navrhnutá konštrukcia v zložení:

Konštrukcia č.4: Asfaltový betón AC 11 O, II 50mm, Spojovací postrek PS ; 0,50 kg/m², Asfaltový betón AC 16 L; II 60mm , Infiltračný postrek PI ; 0,70kg/m² , Cementom stmelená zmes CBGM C5/6 200mm, Nestmelená vrstva zo štrkodrviny UM ŠD; 0-63 Gp; 250mm.

V rámci objektu 102-09 je riešená úprava cestných priepustov na úseku rekonštrukcie cesty v počte 9ks. Rekonštrukcia cestných priepustov v km 29,193, v km 29,725, v km 29,801, v km 29,881, v km 30,075, v km 30,209, v km 30,450, v km 31,153, v km 31,445.

Stavebný objekt: 102-12 Nástupištia AZ v k.ú. Žarnovická Huta

Predmetný objekt rieši výstavbu nástupíšť pri autobusových zastávkach, nástupných plôch priechodoch pre chodcov v katastrálnom území Žarnovická Huta. Jedná sa o nástupištia a nástupné plochy priechodov pre chodcov:

AZ Žarnovická Huta:

km 29,550 cesty II/512 nástupište vľavo

km 29,600 cesty II/512 nástupište vpravo

km 29,556 cesty II/512 osvetlenie priechodu pre chodcov pri AZ (obj.102-22)

km 29,500 cesty II/512 dobudovanie nástupných plôch priechodu pre chodcov s bezbariérovou úpravou (obj.102-12) a osvetlenie priechodu pre chodcov (obj.102-22)

km 29,759 cesty II/512 dobudovanie nástupných plôch priechodu pre chodcov s bezbariérovou úpravou (obj.102-12) a osvetlenie priechodu pre chodcov (obj.102-22)

Stavebný objekt: 102-13 Nástupištia AZ v k.ú. Žarnovica

Predmetný objekt stavby rieši výstavbu nástupíšť pri autobusových zastávkach, nástupných plôch priechodov pre chodcov v k.ú. Žarnovica. Jedná sa o nasledujúce nástupišťia, nástupné plochy priechodov pre chodcov:

AZ Žarnovica, technické služby:

km 30,475 cesty II/512 nástupište vľavo (obj.102-13)

km 30,492 cesty II/512 osvetlenie priechodu pre chodcov pri AZ (obj.102-23)

km 30,857 cesty II/512 bezbariérová úprava priechodu pre chodcov (obj.102-13) a osvetlenie priechodu pre chodcov (obj.102-23)

Stavebný objekt: 102-22 Osvetlenie priechodov pre chodcov k.ú. Žarnovická Huta

Predmetná časť projektovej dokumentácie rieši osvetlenie priechodov pre chodcov na ceste II/512 v k.ú. Žarnovická Huta v súvislosti s rekonštrukciou cesty II/512. Osvetlenie priechodu pre chodcov je navrhnuté svietidlami s asymetrickým rozdelením svetelného toku, spôsobujúcim menšie oslnenie vodičov. Svietidlá sa umiestnia na stožiare do výšky 6 m, ktoré sa osadia po oboch stranách komunikácie v smere dopravného pruhu tak, aby svetlo dopadalo na stranu chodca zo smeru prichádzajúcich vozidiel. Navrhované osvetlenie priechodov pre chodcov v k.ú. Žarnovická Huta bude realizované v km 29,500; 29,556 a km 29,759.

Stavebný objekt: 102-23 Osvetlenie priechodov pre chodcov k.ú. Žarnovica

Predmetná časť projektovej dokumentácie rieši osvetlenie priechodov pre chodcov na ceste II/512 v k.ú. Žarnovica v súvislosti s rekonštrukciou cesty II/512. Osvetlenie priechodu pre chodcov je navrhnuté svietidlami s asymetrickým rozdelením svetelného toku, spôsobujúcim menšie oslnenie vodičov. Svietidlá sa umiestnia na stožiare do výšky 6 m resp. 5m, ktoré sa osadia po oboch stranách komunikácie v smere dopravného pruhu tak, aby svetlo dopadalo na stranu chodca zo smeru prichádzajúcich vozidiel. Na osvetlenie priechodov pre chodcov v k.ú. Žarnovica budú vyhotovené tri typy osvetlenia priechodu pre chodcov. Vzhľadom na problémové napojenie osvetľovacích stožiarov z rozvodu VO v km 30,492 je navrhnutý samostatný solárny ostrovný systém osvetlenia APL Solar.

Stavebný objekt: 215-00 Most ev. č.512-21

Most cez Mlynský náhon v km 31,460 v Žarnovici na základe momentálnej zaťažiteľnosti jestvujúceho stavu mosta, zohľadnením roku zhotovenia mostného objektu, použitých tried betónov, dopočítaného vystuženia nosnej konštrukcie a požiadaviek objednávateľa je navrhnuté vybudovanie novej nosnej konštrukcie. Touto úpravou bude zabezpečená zvýšená únosnosť nosnej konštrukcie, bezpečnosť a trvanlivosť mosta.

Dopravné značenie

Trvalé dopravné značenie je riešené v zmysle zásad dopravného značenia na pozemných komunikáciách, vyhlášky č. 30/2020 Z.z. Pozostáva zo zvislého a vodorovného dopravného značenia.

Trvalé dopravné značenie tvorí:

– vodorovné dopravné značenie – plast biely dvojzložkový (vrstva 2-3mm)

– zvislé dopravné značenie – základný rozmer

Zvislé dopravné značenie je navrhnuté v prevedení oceľový pozinkovaný plech, oceľový pozinkovaný nosič, fluorescenčná fólia - reflexné prevedenie. Dopravné značky sa umiestnia tak, aby ani svojim obrysom nezasahovali do bezpečnostného odstupu. Optimálna vzdialenosť je v páse 0,5 – 2,0m od krajnice cesty. Spodný okraj najnižšie osadenej dopravnej značky, resp. dodatkovej tabule musí byť min. 2,00m v zastávanej časti resp. mimo obec 1,20m nad niveletou vozovky v extraviláne. Umiestnenie dopravných značiek musí spĺňať požiadavky na pasívnu bezpečnosť, buď umiestnením DZ za zvodidlom alebo použitím podpernej konštrukcie spĺňajúcej požiadavky pasívnej bezpečnosti. Nosiče DZ s pasívnou bezpečnosťou – ako nosiče

veľkoplošných prízemných zvislých dopravných značiek, ktoré nie sú ochránené zvodidlom (100NE2 v extraviláne resp. 70HE2 v intraviláne).

Vodorovné dopravné značenie bude zriadené na očistený suchý povrch vozovky, pričom sú navrhnuté v retroreflexnej úprave bielej farby. Stredná deliaca čiara bude zhotovená ako štrukturálna akustická – extravilán (EX) /neakustická - intravilán (INT). Vodiace čiary budú zhotovené ako štrukturálne akustická (EX)/neakustická (INT). Obvodové čiary pre vodorovné dopravné značenie 610 (dopravné tieň) budú zhotovené ako štrukturálne neakustické.

Priechod pre chodcov bude zhotovený ako štrukturálne neakustický.

Dopravné značenia 630, 610 budú zhotovené s použitím retroreflexného plastového materiálu – hladkého.

Mesto Žarnovica na základe doručenej žiadosti zo dňa 09.12.2020 vydáva toto

záväzné stanovisko

Mesto Žarnovica v súlade s ust. §-u 120 ods. 2 a §-u 140b zákona číslo 50/1976 Zb. o územnom plánovaní a stavebnom poriadku (stavebný zákon) v znení neskorších predpisov (ďalej len stavebný zákon), dáva súhlas špeciálnemu stavebnému úradu pre cestnú dopravu a pozemné komunikácie pre cesty II. a III. tr, ktorým je podľa § - u 3a ods. 3 zákona číslo 135/1961 Zb. o pozemných komunikáciách (cestný zákon) v znení neskorších predpisov Okresný úrad V Žiari nad Hronom, odbor cestnej dopravy a pozemných komunikácií na vydanie povolenia na stavbu „Rekonštrukcia cesty a mostov II/512 hr. Trenčianskeho kraja – Veľké Pole – križ. II/428 Žarnovica, II.etapa“ stavebné objekty 102-09 Cesta II/512, úsek 9 v km 29,189-31,887 a 215-00 Most ev. č.512-21 v katastrálnom území Žarnovická Huta a Žarnovica a dáva súhlas špeciálnemu stavebnému úradu pre cestnú dopravu a pozemné komunikácie pre miestne komunikácie a účelové komunikácie, ktorým je podľa § - u 3a ods. 4 cestného zákona Mesto Žarnovica na vydanie povolenia na stavbu „Rekonštrukcia cesty a mostov II/512 hr. Trenčianskeho kraja – Veľké Pole – križ. II/428 Žarnovica, II.etapa“ stavebné objekty 102-12 Nástupištia AZ v k.ú. Žarnovická Huta, 102-13 Nástupištia AZ v k.ú. Žarnovica, a 102-22 Osvetlenie priechodov pre chodcov k.ú. Žarnovická Huta, 102-23 Osvetlenie priechodov pre chodcov k.ú. Žarnovica v katastrálnom území Žarnovická Huta a Žarnovica.

Toto vyjadrenie nie je rozhodnutím v správnom konaní a nenahrádza povolenie ani súhlas špeciálneho stavebného úradu vydávaných podľa § - u 3 ods. 2 a ods. 5 a § -u 3a ods. 3 a ods. 4 zákona číslo 135/1961 Zb. o pozemných komunikáciách (cestný zákon) v znení neskorších predpisov, v súlade s ustanoveniami §-u 3b cestného zákona sa považuje za **záväzné stanovisko**.

Podľa § - u 140 b stavebného zákona je obsah záväžného stanoviska pre správny orgán v konaní podľa toho zákona, záväzný.

Upozornenie: v projektovej dokumentácii je uvádzaná obec Žarnovická Huta. Žarnovická Huta nie je samostatná obec, ale je súčasť mesta Žarnovica ako miestna časť Žarnovická Huta.

ESTO ŽARNOVICA
MESTSKÝ ÚRAD
Námestie SNP 33
968 81 ŽARNOVICA


Kamil Danko
primátor mesta

Na vedomie:

1. Okresný úrad v Žiari nad Hronom, odbor cestnej dopravy a pozemných komunikácií,
M Chrásteka 586/27, 965 01 Žiar nad Hronom
2. Mesto Žarnovica, Námestie SNP č. 33, 966 81 Žarnovica

OKRESNÉ RIADITEĽSTVO POLICAJNÉHO ZBORU
V ŽIARI NAD HRONOM

Okresný dopravný inšpektorát v Žiari nad Hronom

oddelenie výkonu služby

M. Chrásteka 586/27, 965 01 Žiar nad Hronom

ISPO spol. s r.o., inžinierske stavby	
Podacie číslo:	21-12-2020
Číslo spisu:	
Prílohy/listy:	076
Vybavuje:	063/2020-3014

ISPO, spol. s r. o.
Inžinierske stavby
Slovenská 86
080 01 Prešov

Váš list/zo dňa

016-0063/2020-3014-PD-RHr

Naše číslo

ORPZ-ZH-ODI-51-087/2020

Vybavuje/linka

kpt. Mgr. Michal Obertáš

Žiar nad Hronom

26. 11. 2020

Vec

PD: „Rekonštrukcia cesty a mostov II/512 hr. Trenčianskeho kraja – Veľké Pole – križ. II/428 Žarnovica, II. etapa“ – z á v ä z n é s t a n o v i s k o

Okresný dopravný inšpektorát Okresného riaditeľstva Policajného zboru v Žiari nad Hronom obdržal dňa 27. 10. 2020 od Vás žiadosť o stanovisko k predloženej projektovej dokumentácii stavby „Rekonštrukcia cesty a mostov II/512 hr. Trenčianskeho kraja – Veľké Pole – križ. II/428 Žarnovica, II. etapa“.

Okresný dopravný inšpektorát Okresného riaditeľstva Policajného zboru v Žiari nad Hronom po prehodnotení uvedenej žiadosti z hľadiska ochrany záujmov bezpečnosti a plynulosti cestnej premávky Vám zasiela nasledovné stanovisko:

Príloha:

- 2.1 – autobusová zastávka nesmie byť v rozhľadových poliach križovatky (STN 73 6425)
 - napojenia na cestu II/512, žiadame označiť dopravným značením č. 201 a hlavnú cestu č. 302.
- 2.2 – navrhnuté dopravné značenia č. 253 žiadame ukončiť.
- 2.7 - autobusové zastávky nesmú byť v rozhľadových poliach križovatky (STN 73 6425)
 - umiestnenie priechodu pre chodcov je v rozpore s STN 73 6110.
- 2.8 – pred križovatkami žiadame doplniť dopravné značenie č. 301.
 - dodatková tabuľka č. 504 sa nepoužíva na označenie priebehu platnosti dopravných značiek, ale vyznačuje smer platnosti. Nakoľko v uvedenom úseku cesty chýba začiatok a koniec platnosti DZ č. 270 a v súčasnej dobe už nie je potrebná žiadame ju odstrániť.

S použitím ostatného dopravného značenia a dopravných zariadení **súhlasíme** za predpokladu, že budú dodržané nasledovné podmienky:



OKRESNÉ
RIADITEĽSTVO
POLICAJNÉHO ZBORU
V ŽIARI NAD HRONOM

Telefón

+421/961 643511

Fax

+421/961 643509

E-mail

michal.obertas@minv.sk

Internet

www.minv.sk

IČO

00151866

1. Dopravné značky budú vyhotovené a osadené v súlade s ustanoveniami zákona č. 8/2009 Z. z. o cestnej premávke a o zmene a doplnení niektorých zákonov v znení neskorších predpisov, Zásadami pre používanie dopravného značenia na pozemných komunikáciách a STN 01 8020.
2. Dopravné značenie musí byť v súlade s vyhláškou Ministerstva vnútra Slovenskej republiky č. 30/2020 o dopravnom značení, ktorou sa vykonáva zákon o cestnej premávke a o zmene a doplnení niektorých zákonov v znení neskorších predpisov.
3. Realizácia dopravného značenia bude zabezpečená odborne spôsobilou osobou v zmysle § 45 zákona č. 50/1976 Zb. o územnom plánovaní a stavebnom poriadku (stavebný zákon) v znení neskorších predpisov.

Okresný dopravný inšpektorát Okresného riaditeľstva Policajného zboru v Žiari nad Hronom si vyhradzuje právo na doplnenie resp. zmenu svojho stanoviska, pokiaľ si to vyžiada bezpečnosť a plynulosť cestnej premávky, alebo iný verejný záujem.

Na vedomie

OÚ Žiar nad Hronom, OCD a PK, SNP č. 120, 965 01 Žiar nad Hronom



pplk. PhDr. Branislav Čerňanský
riadiť